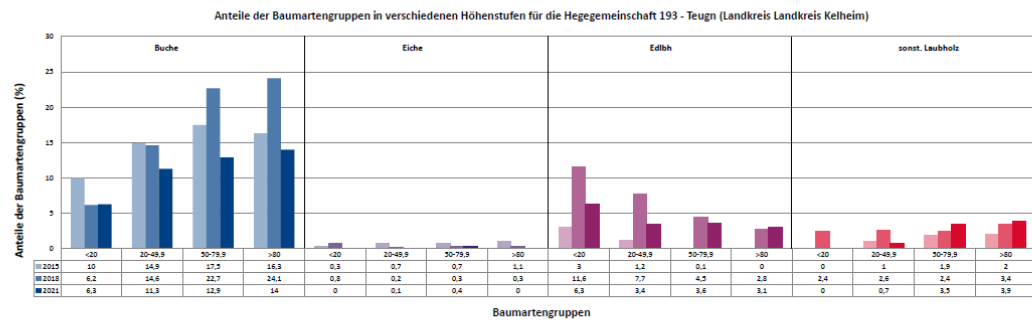
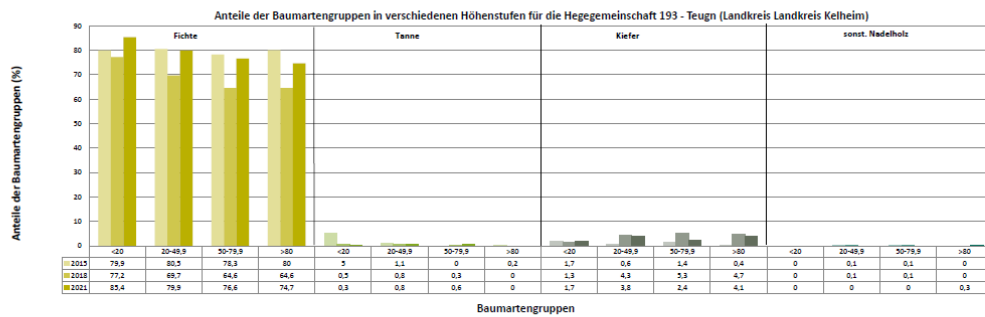
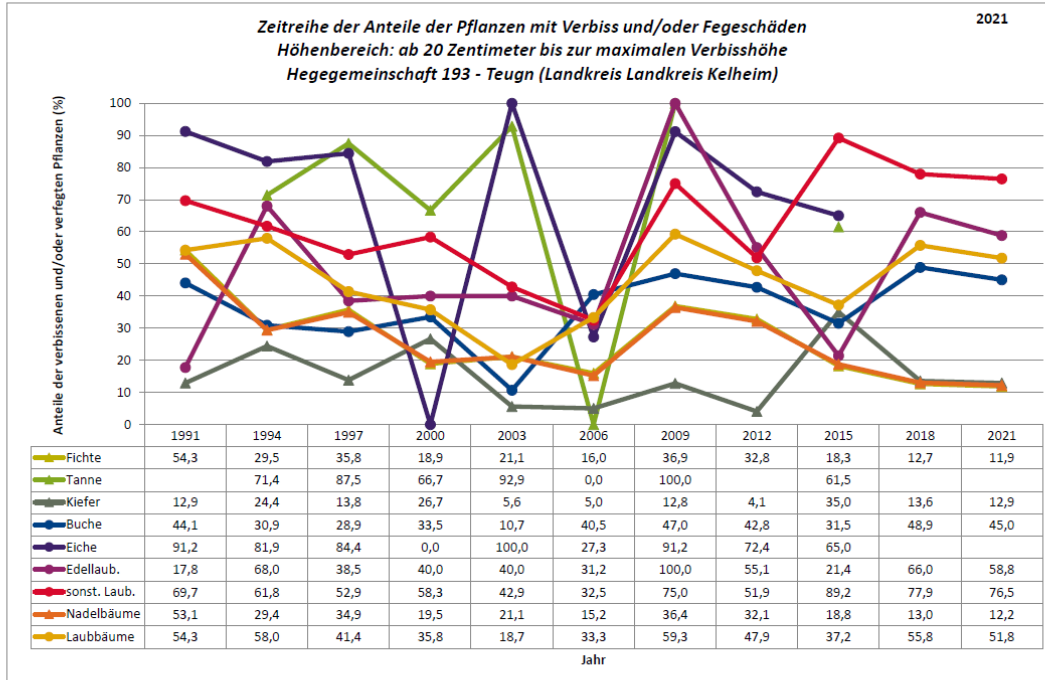
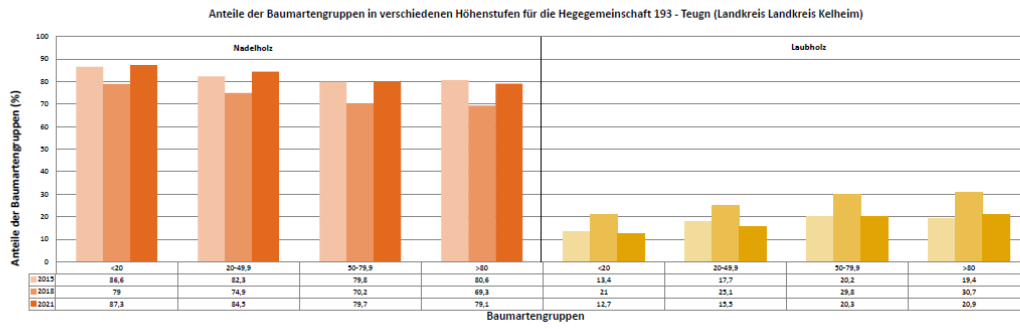


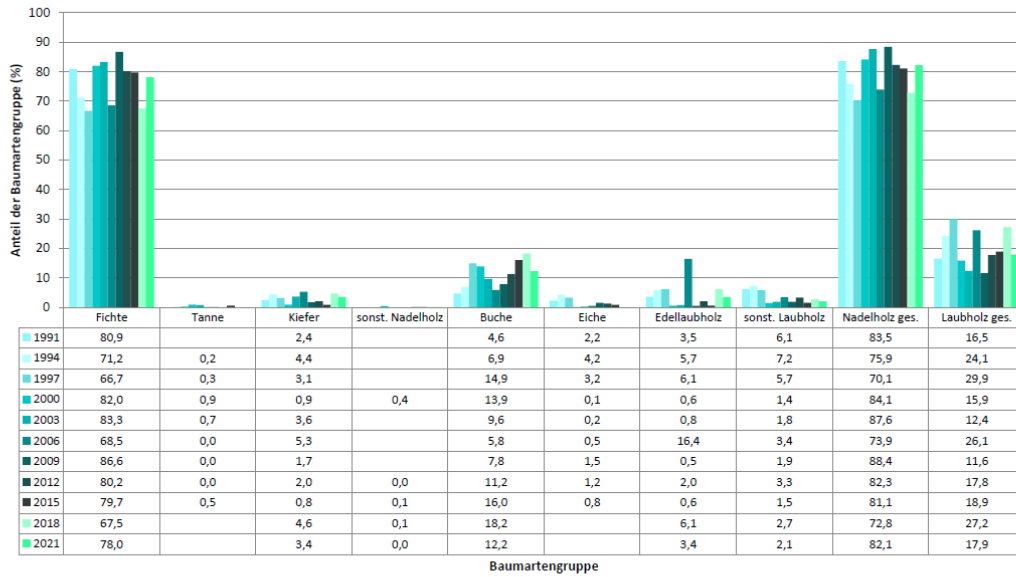
# Standardauswertungen HG 193





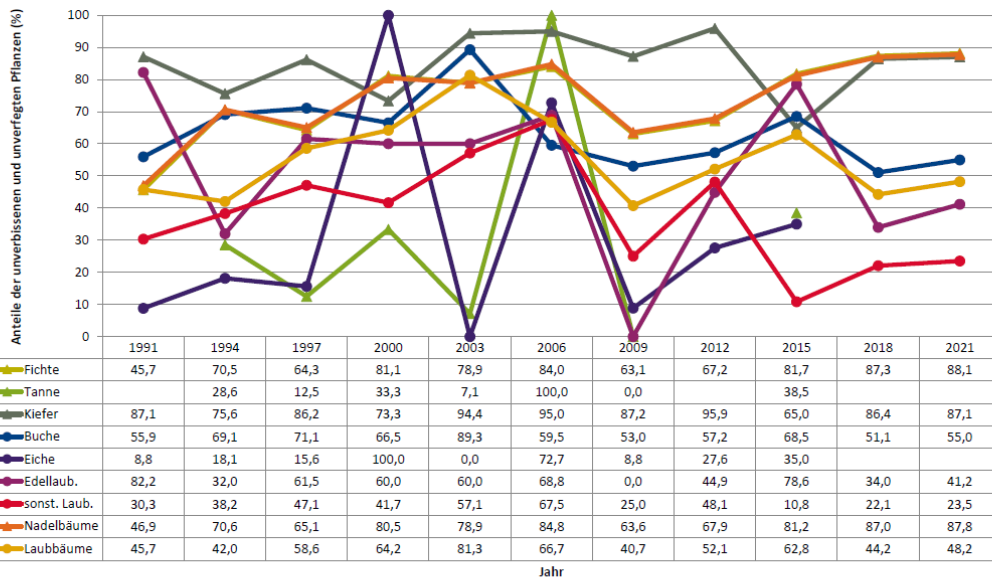
**Zeitreihe der Baumartenanteile der aufgenommenen Verjüngungspflanzen**  
**Höhenbereich: ab 20 Zentimeter Höhe bis zur maximalen Verbisshöhe**  
**Hegegemeinschaft 193 - Teugn (Landkreis Kelheim)**

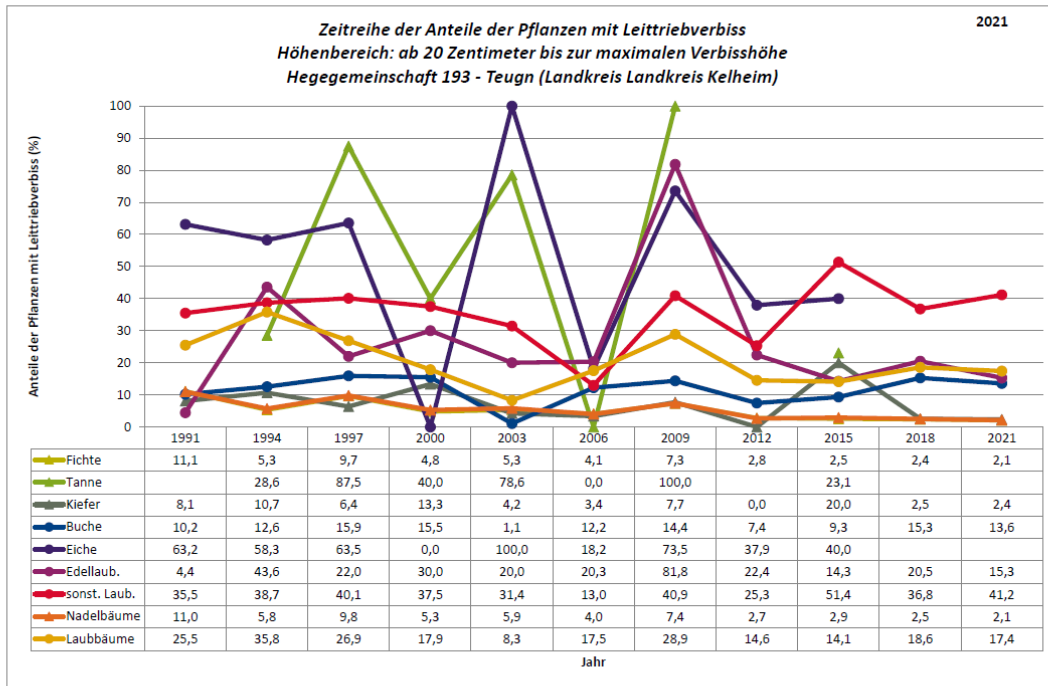
2021



**Zeitreihe der Anteile der Pflanzen ohne Verbiss und ohne Fegeschäden**  
**Höhenbereich: ab 20 Zentimeter bis zur maximalen Verbisshöhe**  
**Hegegemeinschaft 193 - Teugn (Landkreis Kelheim)**

2021





**Anteile der Baumartengruppen in den verschiedenen Höhenstufen**  
**Verteilung der Pflanzen ab 20 Zentimeter bis zur maximalen Verbisshöhe auf drei Höhenstufen**  
**Hegegemeinschaft 193 - Teugn (Landkreis Landkreis Kelheim)**

2021

Baumartengruppe	Aufgenommene Pflanzen insgesamt						Pflanzen ohne Verbiss und ohne Fegeschäden						Pflanzen mit Verbiss und/oder Fegeschäden					
	20 - 49,9 cm		50 - 79,9 cm		80 cm - max. Verbisshöhe		20 - 49,9 cm		50 - 79,9 cm		80 cm - max. Verbisshöhe		20 - 49,9 cm		50 - 79,9 cm		80 cm - max. Verbisshöhe	
	Anzahl	Anteil (%)	Anzahl	Anteil (%)	Anzahl	Anteil (%)	Anzahl	Anteil (%)	Anzahl	Anteil (%)	Anzahl	Anteil (%)	Anzahl	Anteil (%)	Anzahl	Anteil (%)	Anzahl	Anteil (%)
Fichte	1047	79,9	595	76,6	285	74,7	986	94,2	488	82	228	78,9	61	5,8	107	18	61	21,1
Tanne	11	0,8	5	0,6	6	0	5	45,5	4	80	0	6	54,5	1	20	0	0	0
Kiefer	50	3,8	19	2,4	16	4,1	48	96	15	78,9	11	68,8	2	4	4	21,1	5	31,2
Sonstiges Nadelholz	0	0	0	0	1	0,3	0	0	0	0	0	0	0	0	0	0	1	100
Nadelholz gesamt	1108	84,5	619	79,7	306	79,1	1039	93,8	507	81,9	239	78,1	69	6,2	112	18,1	67	21,9
Buche	148	11,3	100	12,9	54	14	94	63,5	50	50	22	40,7	54	36,5	50	50	32	59,3
Eiche	1	0,1	3	0,4	0	0	0	0	0	0	0	0	1	100	3	100	0	0
Edellaubholz	45	3,4	28	3,6	12	3,1	18	40	11	39,3	6	50	27	60	17	60,7	6	50
Sonstiges Laubholz	9	0,7	27	3,5	15	3,9	5	55,6	2	7,4	5	33,3	4	44,4	25	92,6	10	66,7
Laubholz gesamt	203	15,5	158	20,3	81	20,9	117	57,6	63	39,9	33	40,7	86	42,4	95	60,1	48	59,3
Alle Baumarten	1311	100	777	100	387	100	1156	88,2	570	73,4	272	70,3	155	11,8	201	26,6	113	29,7

Auswertung der Verjüngungsinventur 2021 für die Hegegemeinschaft 193 - Teugn (Landkreis Landkreis Kelheim)  
 Anzahl der erfassten Verjüngungsflächen: 37, davon ungeschützt: 32, teilweise geschützt: 1, vollständig geschützt: 4  
 Verjüngungspflanzen ab 20 Zentimeter Höhe bis zur maximalen Verbisshöhe

2021

Baumartengruppe	Aufgenommene Pflanzen insgesamt		Pflanzen ohne Verbiss und ohne Fegeschaden		Pflanzen mit Verbiss und/oder Fegeschaden		Pflanzen mit Leittriebverbiss		Pflanzen mit Verbiss im oberen Drittel		Pflanzen mit Fegeschaden	
	Anzahl	Anteil (%)	Anzahl	Anteil (%)	Anzahl	Anteil (%)	Anzahl	Anteil (%)	Anzahl	Anteil (%)	Anzahl	Anteil (%)
Fichte	1931	78	1702	88,1	229	11,9	40	2,1	229	11,9	0	0
Tanne	16	0,6	9	56,2	7	43,8	1	6,2	6	37,5	1	6,2
Kiefer	85	3,4	74	87,1	11	12,9	2	2,4	7	8,2	4	4,7
Sonst. Nadelholz	1	0	0	0	1	100	0	0	0	0	1	100
Nadelholz gesamt	2033	82,1	1785	87,8	248	12,2	43	2,1	242	11,9	6	0,3
Buche	302	12,2	166	55	136	45	41	13,6	136	45	0	0
Eiche	4	0,2	0	0	4	100	2	50	4	100	0	0
Edellaubholz	85	3,4	35	41,2	50	58,8	13	15,3	50	58,8	0	0
Sonst. Laubholz	51	2,1	12	23,5	39	76,5	21	41,2	39	76,5	0	0
Laubholz gesamt	442	17,9	215	48,2	229	51,8	77	17,4	229	51,8	0	0
Alle Baumarten	2475	100	1998	80,7	477	19,3	120	4,8	471	19	6	0,2

Verjüngungspflanzen kleiner 20 Zentimeter Höhe

Baumartengruppe	Aufgenommene Pflanzen insgesamt		Pflanzen ohne Verbiss im oberen Drittel		Pflanzen mit Verbiss im oberen Drittel	
	Anzahl	Anteil (%)	Anzahl	Anteil (%)	Anzahl	Anteil (%)
Fichte	310	85,4	309	99,7	1	0,3
Tanne	1	0,3	1	100	0	0
Kiefer	6	1,7	6	100	0	0
Sonst. Nadelholz	0	0	0	0	0	0
Nadelholz gesamt	317	87,3	316	99,7	1	0,3
Buche	23	6,3	22	95,7	1	4,3
Eiche	0	0	0	0	0	0
Edellaubholz	23	6,3	13	56,5	10	43,5
Sonst. Laubholz	0	0	0	0	0	0
Laubholz gesamt	46	12,7	35	76,1	11	23,9
Alle Baumarten	363	100	351	96,7	12	3,3

Verjüngungspflanzen über Verbisshöhe (Erhebung von Fegeschäden)

Baumartengruppe	Aufgenommene Pflanzen insgesamt		Pflanzen ohne Fegeschaden		Pflanzen mit Fegeschaden	
	Anzahl	Anteil (%)	Anzahl	Anteil (%)	Anzahl	Anteil (%)
Fichte	48	56,5	48	100	0	0
Tanne	0	0	0	0	0	0
Kiefer	5	5,9	5	100	0	0
Sonst. Nadelholz	1	1,2	1	100	0	0
Nadelholz gesamt	54	63,5	54	100	0	0
Buche	24	28,2	22	91,7	2	8,3
Eiche	0	0	0	0	0	0
Edellaubholz	4	4,7	4	100	0	0
Sonst. Laubholz	3	3,5	2	66,7	1	33,3
Laubholz gesamt	31	36,5	28	90,3	3	9,7
Alle Baumarten	85	100	82	96,5	3	3,5