Zusatzauswertungen HG 202

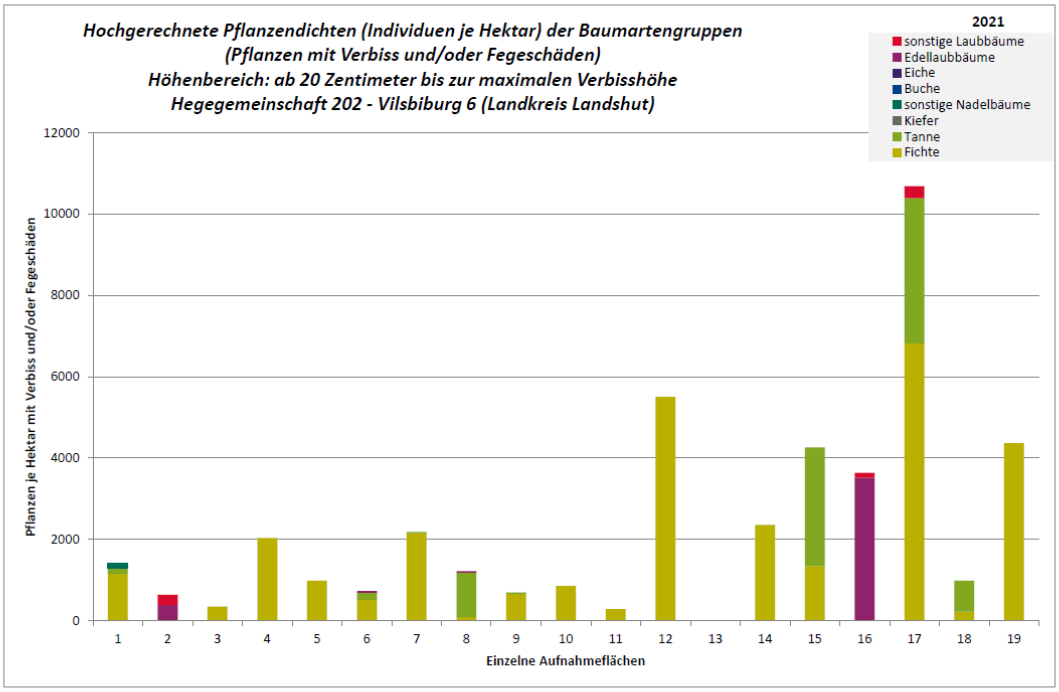

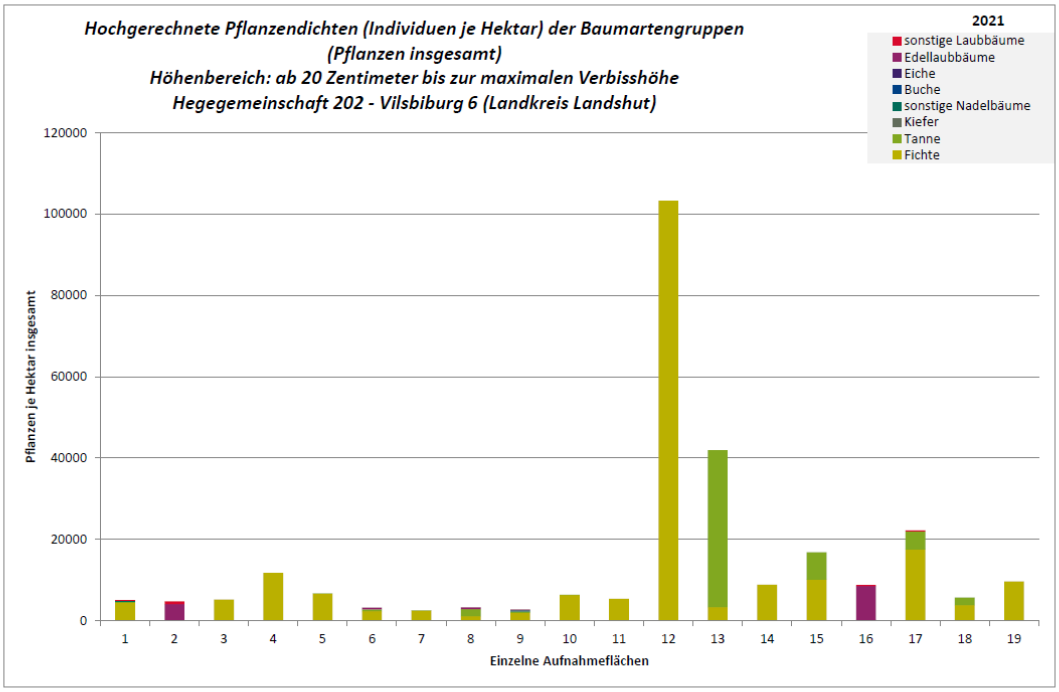

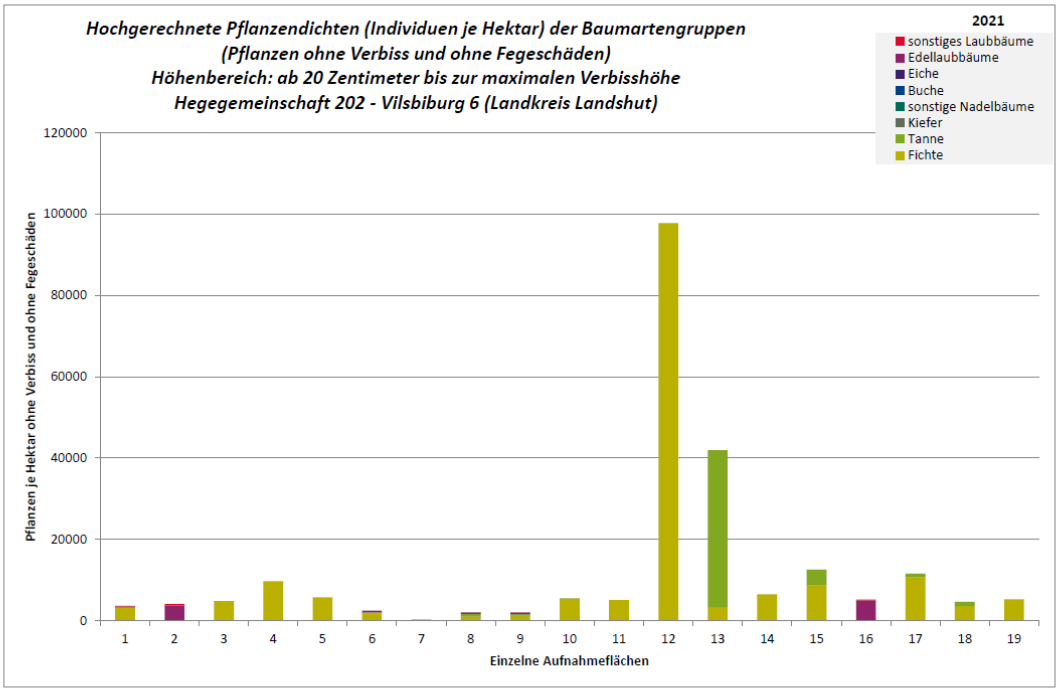
Hochgerechnete Pflanzendichten (Individuen je Hektar) der Baumartengruppen
(Pflanzen ohne Verbiss und ohne Fegeschäden)
Höhenbereich: ab 20 Zentimeter bis zur maximalen Verbisshöhe
Hegegemeinschaft 202 - Vilsbiburg 6 (Landkreis Landshut)
2021
sonstiges Laubbäume
Edellaubbäume
Eiche
Buche
sonstige Nadelbäume
Kiefer
Tanne
Fichte
Pflanzen je Hektar ohne Verbiss und ohne Fegeschäden
120000
100000
80000
60000
40000
20000
0
1 2 3 4 5 6 7 8 9 10 11 12 13 14 15 16 17 18 19
Einzelne Aufnahmeflächen

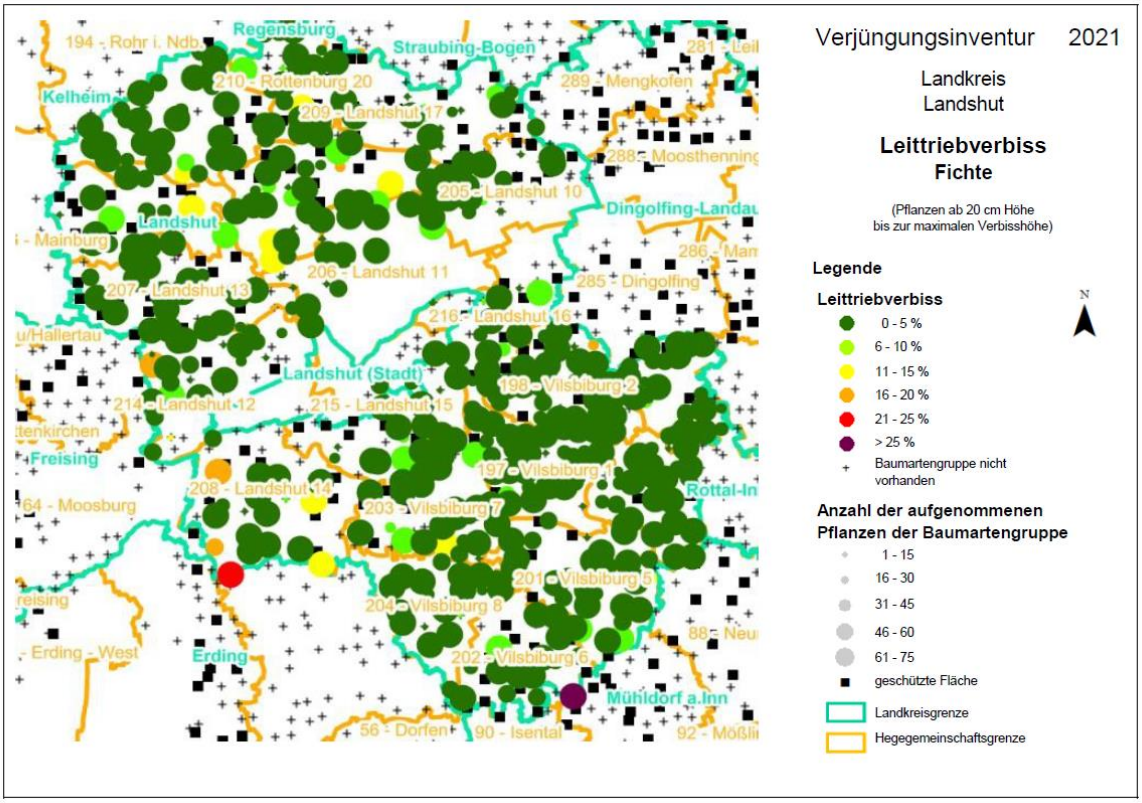
Verjüngungsinventur 2021
Landkreis
Landshut
Leittriebverbiss
Fichte
(Pflanzen ab 20 cm Höhe
bis zur maximalen Verbisshöhe)
Legende
Leittriebverbiss
0 - 5 %
6 - 10 %
11 - 15 %
16 - 20 %
21 - 25 %
> 25 %
Baumartengruppe nicht vorhanden
Anzahl der aufgenommenen Pflanzen der Baumartengruppe
1 - 15
16 - 30
31 - 45
46 - 60
61 - 75
geschützte Fläche
Landkreisgrenze
Hegegemeinschaftsgrenze
N
Regensburg
Straubing-Bogen
Kelheim
Landshut
Dingolfing-Landau
Landshut (Stadt)
Freising
Erding
Mühldorf a.Inn
Rottal-In
194 - Rohr i. Ndb.
210 - Rottenburg 20
209 - Landshut 17
289 - Mengkofen
288 - Moosthenning
205 - Landshut 10
206 - Landshut 11
207 - Landshut 13
285 - Dingolfing
286 - Mam
210 - Landshut 16
198 - Vilsbiburg 2
214 - Landshut 12
215 - Landshut 15
197 - Vilsbiburg 1
208 - Landshut 14
203 - Vilsbiburg 7
201 - Vilsbiburg 5
204 - Vilsbiburg 8
202 - Vilsbiburg 6
64 - Moosburg
- Erding - West
56 - Dorfen
90 - Isental
92 - Mößli
88 - Neu

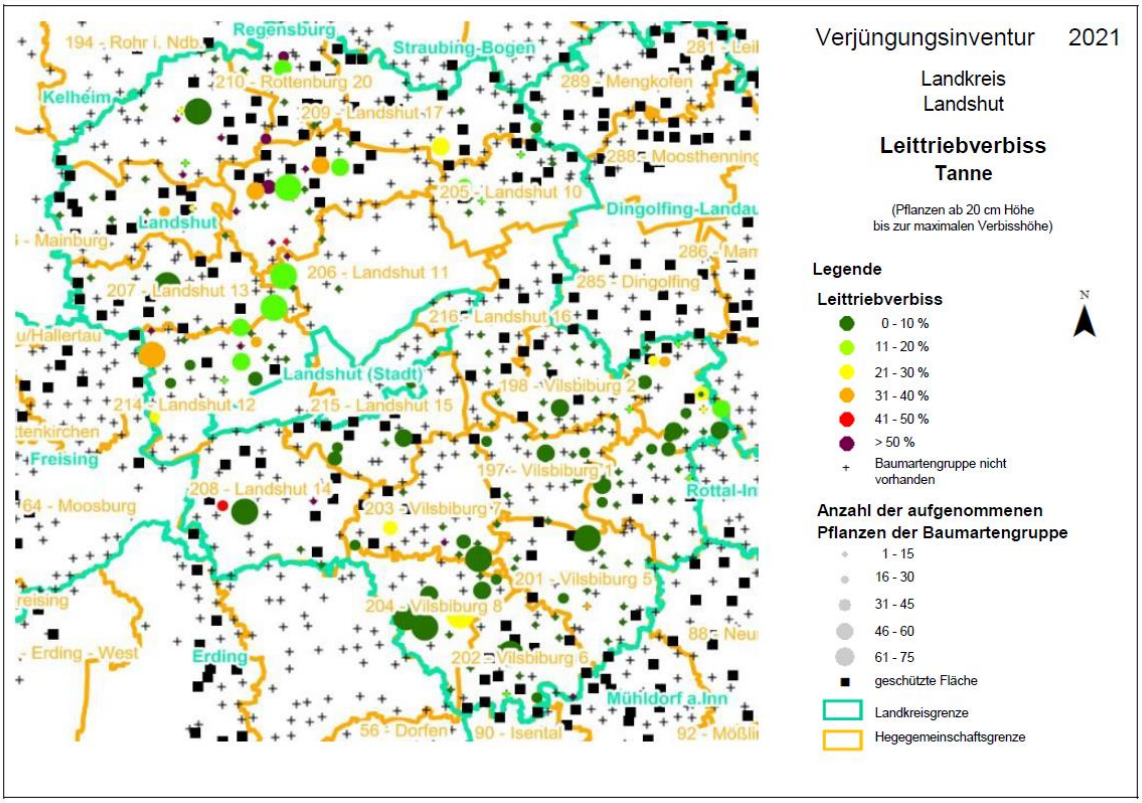
Verjüngungsinventur 2021
Landkreis
Landshut
Leittriebverbiss
Tanne
(Pflanzen ab 20 cm Höhe
bis zur maximalen Verbisshöhe)
Legende
Leittriebverbiss
0 - 10 %
11 - 20 %
21 - 30 %
31 - 40 %
41 - 50 %
> 50 %
Baumartengruppe nicht vorhanden
Anzahl der aufgenommenen Pflanzen der Baumartengruppe
1 - 15
16 - 30
31 - 45
46 - 60
61 - 75
geschützte Fläche
Landkreisgrenze
Hegegemeinschaftsgrenze
N
Regensburg
Straubing-Bogen
Kelheim
Landshut
Dingolfing-Landau
Landshut (Stadt)
Freising
Rottal-In
Erding
Mühldorf a.Inn
194 - Rohr i. Ndb.
210 - Rottenburg 20
209 - Landshut 17
289 - Mengkofen
288 - Moosthenning
205 - Landshut 10
206 - Landshut 11
207 - Landshut 13
285 - Dingolfing
216 - Landshut 16
214 - Landshut 12
215 - Landshut 15
198 - Vilsbiburg 2
197 - Vilsbiburg 1
208 - Landshut 14
203 - Vilsbiburg 7
201 - Vilsbiburg 5
204 - Vilsbiburg 8
202 - Vilsbiburg 6
56 - Dorfen
90 - Isental
92 - Mößli
64 - Moosburg
- Erding - West

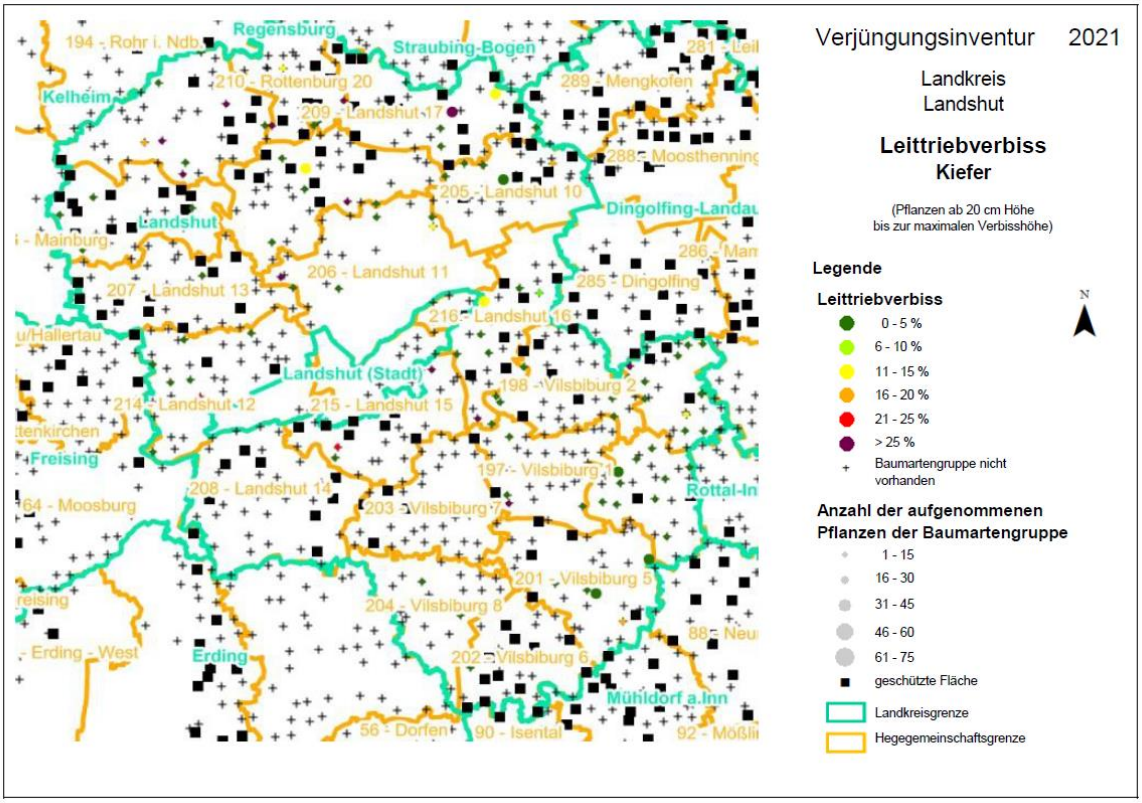
Verjüngungsinventur 2021
Landkreis
Landshut
Leittriebverbiss
Kiefer
(Pflanzen ab 20 cm Höhe
bis zur maximalen Verbisshöhe)
Legende
Leittriebverbiss
0 - 5 %
6 - 10 %
11 - 15 %
16 - 20 %
21 - 25 %
> 25 %
Baumartengruppe nicht vorhanden
Anzahl der aufgenommenen Pflanzen der Baumartengruppe
1 - 15
16 - 30
31 - 45
46 - 60
61 - 75
geschützte Fläche
Landkreisgrenze
Hegegemeinschaftsgrenze
N
Regensburg
Straubing-Bogen
Kelheim
Landshut
Dingolfing-Landau
Landshut (Stadt)
Freising
Rottal-In
Erding
Mühldorf a.Inn
194 - Rohr i. Ndb.
210 - Rottenburg 20
209 - Landshut 17
289 - Mengkofen
288 - Moosthenning
205 - Landshut 10
206 - Landshut 11
207 - Landshut 13
285 - Dingolfing
216 - Landshut 16
214 - Landshut 12
215 - Landshut 15
198 - Vilsbiburg 2
197 - Vilsbiburg 1
208 - Landshut 14
203 - Vilsbiburg 7
201 - Vilsbiburg 5
204 - Vilsbiburg 8
202 - Vilsbiburg 6
56 - Dorfen
90 - Isental
92 - Mößli
64 - Moosburg
- Erding - West

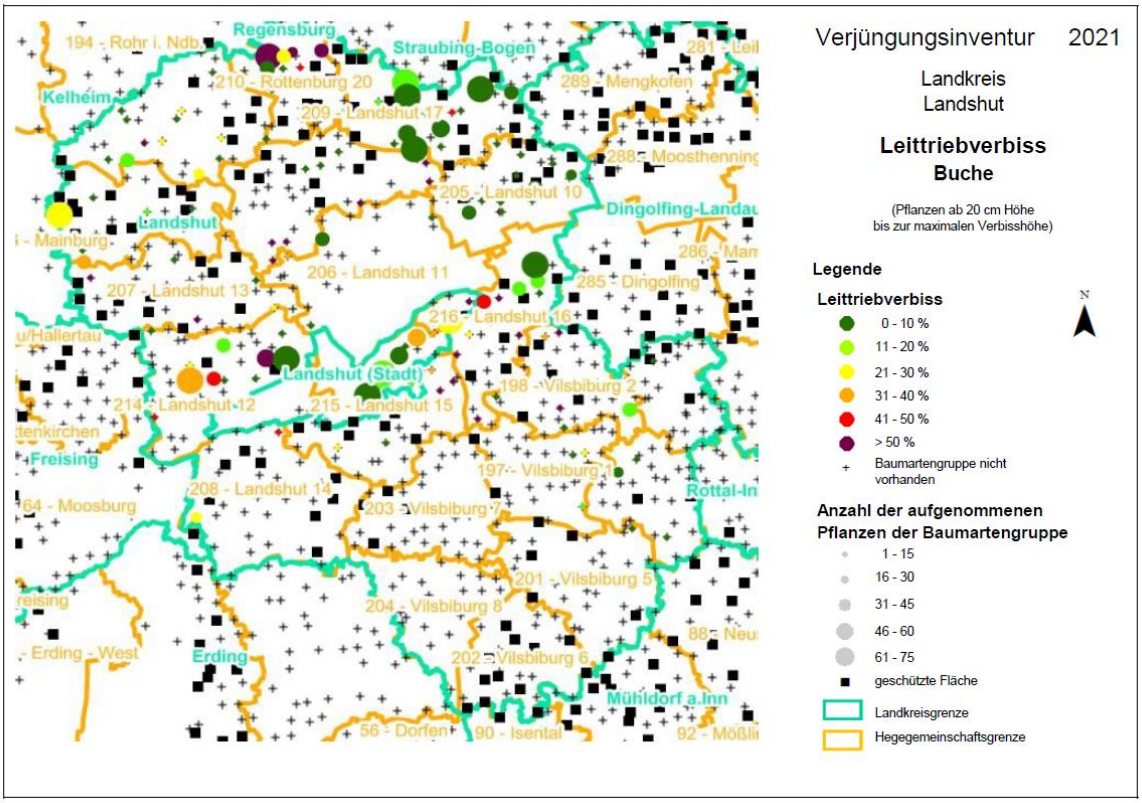
Verjüngungsinventur 2021
Landkreis
Landshut
Leittriebverbiss
Buche
(Pflanzen ab 20 cm Höhe
bis zur maximalen Verbisshöhe)
Legende
Leittriebverbiss
0 - 10 %
11 - 20 %
21 - 30 %
31 - 40 %
41 - 50 %
> 50 %
Baumartengruppe nicht vorhanden
Anzahl der aufgenommenen Pflanzen der Baumartengruppe
1 - 15
16 - 30
31 - 45
46 - 60
61 - 75
geschützte Fläche
Landkreisgrenze
Hegegemeinschaftsgrenze
N
Regensburg
Straubing-Bogen
Kelheim
Landshut
Dingolfing-Landau
Landshut (Stadt)
Freising
Rottal-In
Erding
Mühldorf a.Inn
194 - Rohr i. Ndb.
210 - Rottenburg 20
209 - Landshut 17
289 - Mengkofen
288 - Moosthenning
205 - Landshut 10
206 - Landshut 11
207 - Landshut 13
285 - Dingolfing
216 - Landshut 16
198 - Vilsbiburg 2
214 - Landshut 12
215 - Landshut 15
197 - Vilsbiburg 1
208 - Landshut 14
203 - Vilsbiburg 7
201 - Vilsbiburg 5
204 - Vilsbiburg 8
202 - Vilsbiburg 6
56 - Dorfen
90 - Isental
92 - Mößli

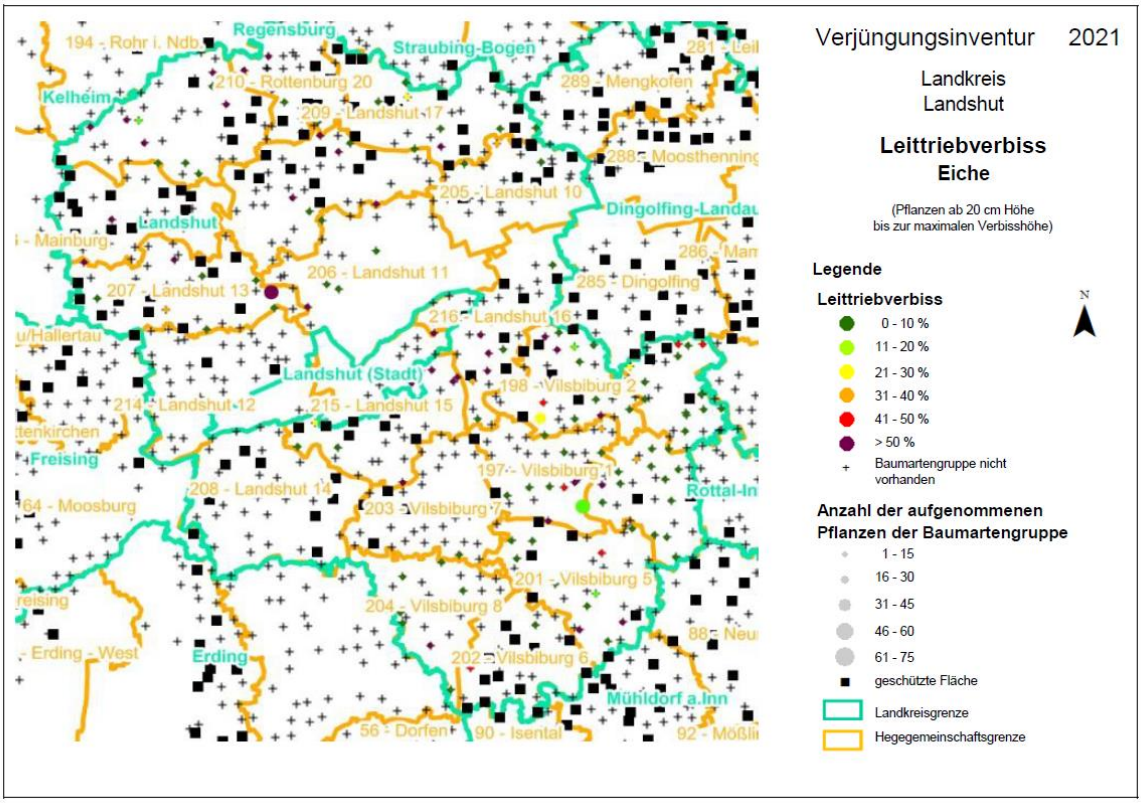
Verjüngungsinventur 2021
Landkreis
Landshut
Leittriebverbiss
Eiche
(Pflanzen ab 20 cm Höhe
bis zur maximalen Verbisshöhe)
Legende
Leittriebverbiss
0 - 10 %
11 - 20 %
21 - 30 %
31 - 40 %
41 - 50 %
> 50 %
Baumartengruppe nicht vorhanden
Anzahl der aufgenommenen Pflanzen der Baumartengruppe
1 - 15
16 - 30
31 - 45
46 - 60
61 - 75
geschützte Fläche
Landkreisgrenze
Hegegemeinschaftsgrenze
N
Regensburg
Straubing-Bogen
Kelheim
Landshut
Dingolfing-Landau
Landshut (Stadt)
Freising
Rottal-In
Erding
Mühldorf a.Inn
194 - Rohr i. Ndb.
210 - Rottenburg 20
209 - Landshut 17
289 - Mengkofen
288 - Moosthenning
205 - Landshut 10
206 - Landshut 11
207 - Landshut 13
285 - Dingolfing
216 - Landshut 16
198 - Vilsbiburg 2
214 - Landshut 12
215 - Landshut 15
197 - Vilsbiburg 1
208 - Landshut 14
203 - Vilsbiburg 7
201 - Vilsbiburg 5
204 - Vilsbiburg 8
202 - Vilsbiburg 6
56 - Dorfen
90 - Isental
92 - Mößli

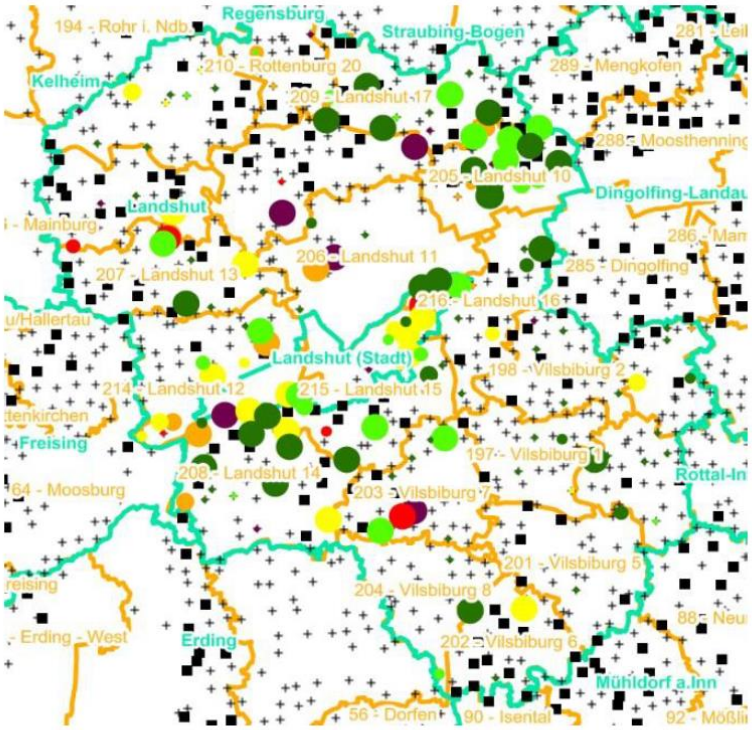

Verjüngungsinventur 2021

Landkreis
Landshut

Leittriebverbiss
Edellaubholz

(Pflanzen ab 20 cm Höhe
bis zur maximalen Verbisshöhe)

Legende

Leittriebverbiss

- 0 - 10 %
- 11 - 20 %
- 21 - 30 %
- 31 - 40 %
- 41 - 50 %
- > 50 %
- + Baumartengruppe nicht vorhanden

Anzahl der aufgenommenen Pflanzen der Baumartengruppe

- 1 - 15
- 16 - 30
- 31 - 45
- 46 - 60
- 61 - 75
- geschützte Fläche
- Landkreisgrenze
- Hegegemeinschaftsgrenze

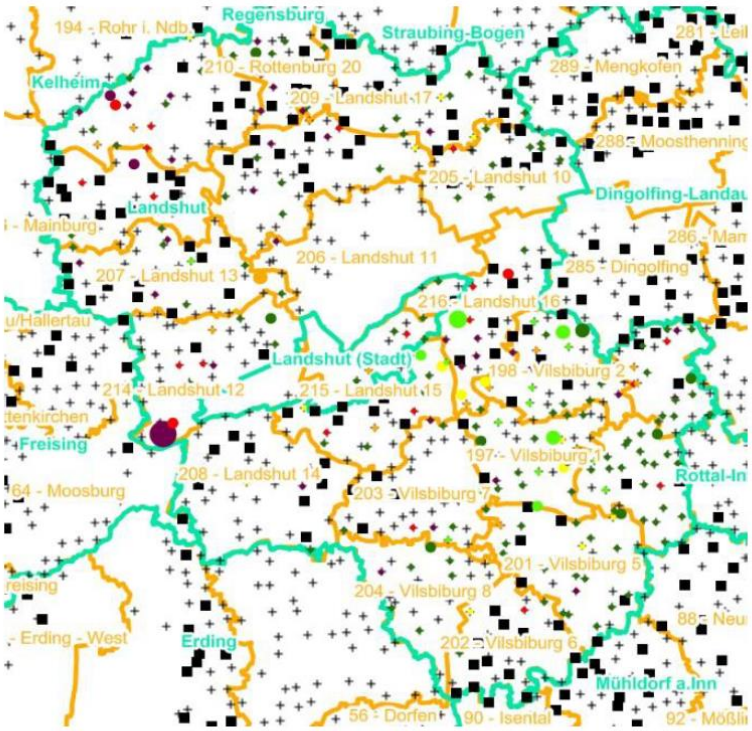

Verjüngungsinventur 2021

Landkreis
Landshut

Leittriebverbiss
Sonstiges Laubholz

(Pflanzen ab 20 cm Höhe
bis zur maximalen Verbisshöhe)

Legende

Leittriebverbiss

- 0 - 10 %
- 11 - 20 %
- 21 - 30 %
- 31 - 40 %
- 41 - 50 %
- > 50 %
- + Baumartengruppe nicht vorhanden

Anzahl der aufgenommenen Pflanzen der Baumartengruppe

- 1 - 15
- 16 - 30
- 31 - 45
- 46 - 60
- 61 - 75
- geschützte Fläche
- Landkreisgrenze
- Hegegemeinschaftsgrenze

Hochgerechnete Pflanzendichten (Individuen je Hektar) der Baumartengruppen
Verjüngungspflanzen ab 20 Zentimeter Höhe bis zur maximalen Verbisshöhe
Hegegemeinschaft 202 - Vilsbiburg 6 (Landkreis Landshut)

2021

Baumartengruppe	Pflanzen insgesamt				Pflanzen ohne Verbiss und ohne Fegeschaden				Pflanzen mit Verbiss und/oder Fegeschaden			
	Individuen je Hektar				*Individuen je Hektar*				*Individuen je Hektar*			
	arithmet. Mittel	*Median*	*minimale Dichte*	*maximale Dichte*	*arithmet. Mittel*	*Median*	*minimale Dichte*	*maximale Dichte*	*arithmet. Mittel*	*Median*	*minimale Dichte*	*maximale Dichte*
Fichte	*12008*	*5405*	*1091*	*103255*	*10260*	*5116*	*336*	*97748*	*1747*	*985*	*0*	*6823*
Tanne	*4553*	*361*	*34*	*38602*	*3828*	*257*	*0*	*38602*	*725*	*86*	*0*	*3560*
Kiefer	*0*	*0*	*0*	*0*	*0*	*0*	*0*	*0*	*0*	*0*	*0*	*0*
Sonst. Nadelholz	*300*	*300*	*272*	*329*	*233*	*233*	*136*	*329*	*68*	*68*	*0*	*136*
Nadelholz gesamt	*14409*	*6033*	*117*	*103255*	*12268*	*5190*	*117*	*97748*	*2141*	*1082*	*0*	*10383*
Buche	*0*	*0*	*0*	*0*	*0*	*0*	*0*	*0*	*0*	*0*	*0*	*0*
Eiche	*132*	*132*	*117*	*146*	*132*	*132*	*117*	*146*	*0*	*0*	*0*	*0*
Edellaubholz	*3303*	*2245*	*393*	*8331*	*2306*	*2033*	*349*	*4811*	*997*	*212*	*43*	*3520*
Sonst. Laubholz	*294*	*235*	*37*	*698*	*160*	*117*	*0*	*444*	*134*	*117*	*0*	*297*
Laubholz gesamt	*2135*	*393*	*183*	*8683*	*1470*	*349*	*0*	*5046*	*665*	*44*	*0*	*3638*
Alle Baumarten	*14438*	*6394*	*2522*	*103255*	*12164*	*5163*	*336*	*97748*	*2273*	*1222*	*0*	*10679*

Bei der Beurteilung der hochgerechneten durchschnittlichen Pflanzendichten in der Hegegemeinschaft ist unbedingt zu beachten, dass die arithmetischen Mittel durch einzelne sehr individuenreiche Naturverjüngungsflächen (mit über 10.000 Pflanzen je Hektar) stark angehoben werden, während individuenärmere Verjüngungsflächen kaum ins Gewicht fallen. Der Median stellt dagegen die Mitte der errechneten Pflanzendichten der einzelnen Verjüngungsflächen dar, auf denen die Baumartengruppe vorkommt. Minimale bzw. maximale Dichte sind die hochgerechneten Pflanzendichten der Verjüngungsflächen, auf denen die Baumartengruppe am wenigsten dicht bzw. am dichtesten vorkommt (Flächen ohne Vorkommen der Baumartengruppe sind dabei nicht berücksichtigt).
Außerdem gilt es zu beachten, dass bei der Verjüngungsinventur zum Forstlichen Gutachten nur Verjüngungsflächen erfasst werden, die mindestens 1.300 Pflanzen je Hektar der Höhenstufe „Ab 20 Zentimeter bis zur maximalen Verbisshöhe“ aufweisen. Spärlicher verjüngte Flächen werden nicht erfasst.